

MAPA DO CELÓW PROJEKTOWYCH

| | |
|--|----------------------------------|
| Opisanie kandydatury zlozenia pracy | GN.VII.6640.2819.2021 |
| Nazwa miejscowości | Świętobrowa |
| Jednostka ewidencyjna | Świętobrowa 30/1305.2 |
| Opis ewidencyjny | Świętobrowa 0011 |
| Skala mapy | 1:500 |
| Godło mapy | 6.165.08.06.1.3, 6.165.08.06.3.2 |
| Układ współrzędnych | 2000.06 |
| Wysokość | PL-ETRS2007-NH |
| Opisanie granic obszaru, który był przedmiotem aktualizacji | |
| Informacje o służebnościach gruntowych mających wpływ na zagospodarowanie gruntów zlokalizowanych w granicach projektowanej inwestycji | NIE BADAŁO |
| Data opracowania mapy | 09.08.2021 |
| Opisanie budynków na mapie według KST | |

USŁUGI GEODEZYJNO KARTOGRAFICZNE I KONSULTINGOWE
PRZYMAŁ S.C.
ul. Lipowa 66, 64-100 Leszno
tel. 65 230 98 39, e-mail: przyamal@poczta.onet.pl
NIP: 691-001-94-51, REGON: 410012833

mgr inż. ROBERT TONCZAK
ul. Lipowa 66, 64-100 Leszno
tel. 65 230 98 39, e-mail: przyamal@poczta.onet.pl
NIP: 691-001-94-51, REGON: 410012833



Najmniejszą mapę na wyloczu sięgającego podziemnego, na której brzo jest dany, zbudowany oraz którego nie wykryto istniejący pomiarów.

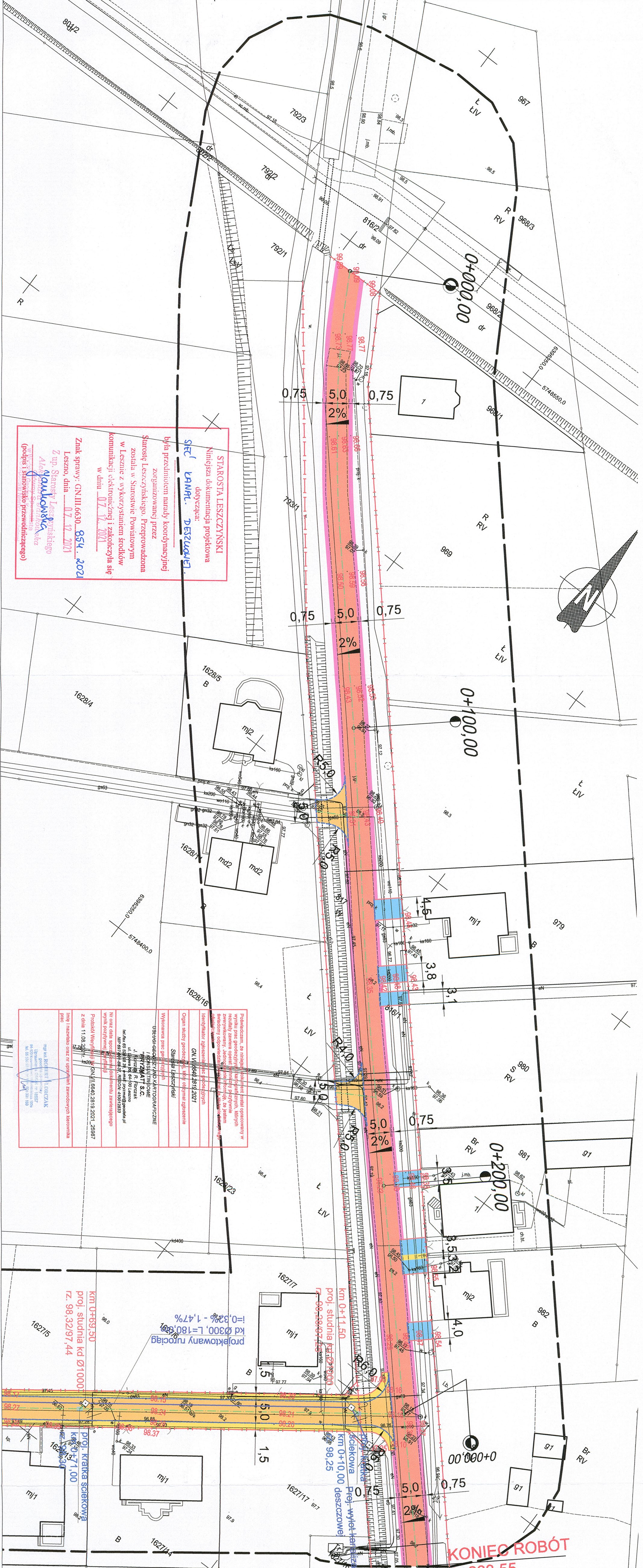
LEGENDA

- Linia rozgraniczająca pas drogowy
- Nawierzchnia jezdni z betonu asfaltowego AC 11S
- Nawierzchnia jezdni z kostki betonowej szerzej - gr. 8cm
- Nawierzchnia jezdni z kostki betonowej szerzej - gr. 8cm
- Nawierzchnia chodnika z kostki betonowej szerzej - gr. 8cm
- Nawierzchnia chodnika z kostki betonowej szerzej - gr. 8cm
- Nawierzchnia zjazdów z kostki betonowej (zawieranej) - gr. 8cm
- Proj. krawężnik betonowy 15x30x100
- Proj. krawężnik betonowy najazdowy 15x22x100
- Proj. ściek z kostki betonowej szerzej gr. 8cm
- Proj. chodnik betonowy 8x30x100
- Proj. oś trasy
- Proj. wpust uliczny z przykrywką Ø160
- Numerzy dzialek na których będą prowadzone roboty budowlane

Zakład Projektowo - Usługowy
"TITAN"

64-100 Leszno, ul. Rejtana 40/4

| | | | | | |
|--------------------|-----------------------------|-----------------|--|---------|------------|
| Rodzaj opracowania | | PLAN SYTUACYJNY | | | Nr rysunku |
| Stanowisko | Nazwisko | Data | Podpis | 2a | |
| Projektant: | mgr inż. Wiesław Furmaniak | 10.2021 |  | Skala | |
| Sprawdzający: | mgr inż. Wojciech Furmaniak | 10.2021 |  | 1 : 500 | |



STAROSTA LESZCZYŃSKI
Niniejsza dokumentacja projektowa
dotycząca:
SIECI KANAL. DESZCZOWEJ.
była przedmiotem narady koordynacyjnej
zorganizowanej przez
Starostę Leszczyńskiego. Przeprowadzona
została w Starostwie Powiatowym
w Lesznie z wykorzystaniem środków
komunikacji elektronicznej i zakończyła się
w dniu 07.12.2021.

Znak sprawy: GN.III.6630. 654. 2021
Leszno, dnia 07.12.2021
Z up. Starosty Leszczyńskiego
Stanisław Leszczyński
(podpis i stanowisko przewodniczącego)

Powiadomiam, że niniejsza dokumentacja została opracowana w
wyniku prac geodezyjnych i kartograficznych, których
rezultaty zawiera opisanie techniczne przytoczone
zweryfikowany, jednak nie gwarantuję, że jest
bezbłędny i odpowiadający rzeczywistości. Wszelkie
zawady i błędy w dokumentacji będą odpowiedzialnością
autorów i wydawcy.

Geodeta z wykształceniem i kwalifikacjami
GN.VII.6640.2819.2021

Organ nadzoru geodezyjnego
Starosta Leszczyński

Wykonawca prac geodezyjnych
i kartograficznych
PRZYMAŁ S.C.
ul. Lipowa 66, 64-100 Leszno
tel. 65 230 98 39, e-mail: przyamal@poczta.onet.pl
NIP: 691-001-94-51, REGON: 410012833

Ni oraz data sporządzenia dokumentacji
wynik pozytywnej ewaluacji

Protokół Weryfikacji: GN.VII.6640.2819.2021_25987
z dnia 11.08.2021 r.

Imię i nazwisko oraz nr uprawnień zawodowych kierownika
prace

mgr inż. ROBERT TONCZAK
ul. Lipowa 66, 64-100 Leszno
tel. 65 230 98 39, e-mail: przyamal@poczta.onet.pl
NIP: 691-001-94-51, REGON: 410012833

proj. studnia kł. Ø1000
km 0+11.50
proj. studnia kł. Ø1000
km 0+10.00 deszczowej
proj. studnia kł. Ø1000
km 0+09.50
proj. studnia kł. Ø1000
km 0+08.50

proj. kratka sciekowa
km 0+71.00
proj. studnia kł. Ø1000
km 0+70.50